


УТВЕРЖДАЮ
Заместитель Главы
Нижнеингашского района
В.Н.Журбенко
« 31 » 06 2017 г.


**ПАСПОРТ
АВТОБУСНОГО МАРШРУТА
№ 7**


Соколовка – Михайловка - Соколовка
(наименование маршрута)

МБОУ «Соколовская СШ»

Вид маршрута: школьный, специальный, ежедневный

Согласовано:
Начальник управления образования
 Т. Н. Конюкова
« » 2017 г

Согласовано:
Заместитель Главы
Нижнеингашского района
 Р.Н.Крахмалёва
« » 2017 г

Согласовано:
и.о. начальника ОГИБДД ОМВД
России по Нижнеингашскому району
старший лейтенант
 А.С.Перфильев
« » 2017 г

ПАСПОРТ МАРШРУТА

№ 7

Протяженность

с.Соколовка – Михайловка

8 км

Сезонность работы (период работы) с 01.09.2017г по 31.08.2018

Дата открытия: Дата открытия: 1 сентября 2017 года.

Основание: Постановление Главы Нижнеингашского района Красноярского края № 499 от 01.09.2017г

Дата закрытия и основание: 31.08.2018 года Постановление Главы Нижнеингашского района Красноярского края № _____ от _____ .2018г

Утверждаю:
Директор
МБОУ «Соколовская СОШ»
Е.К. Алитанова
20 г.

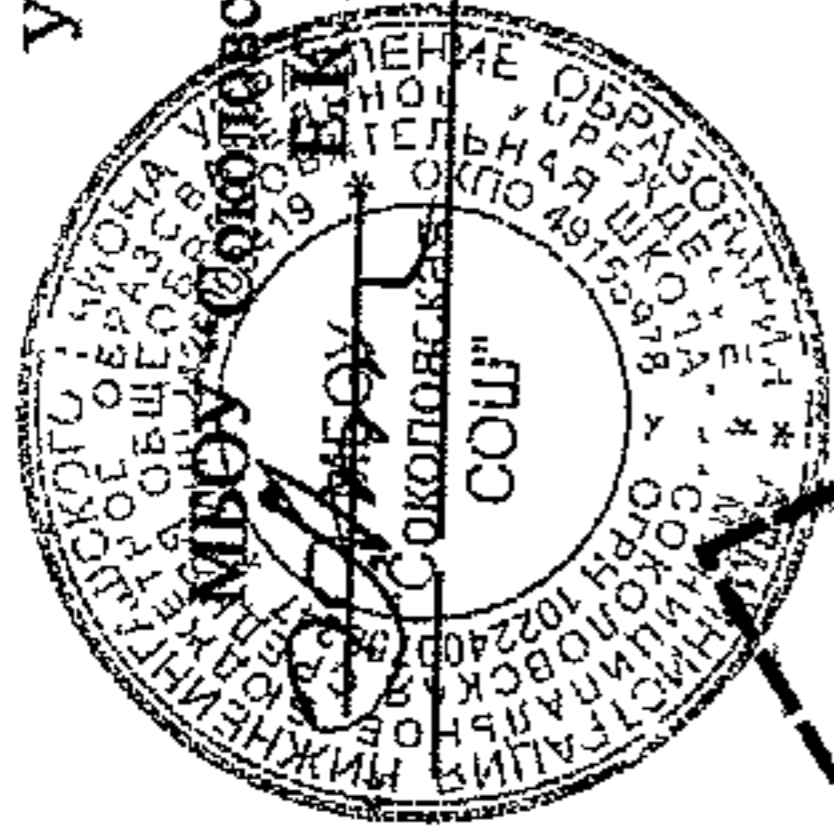
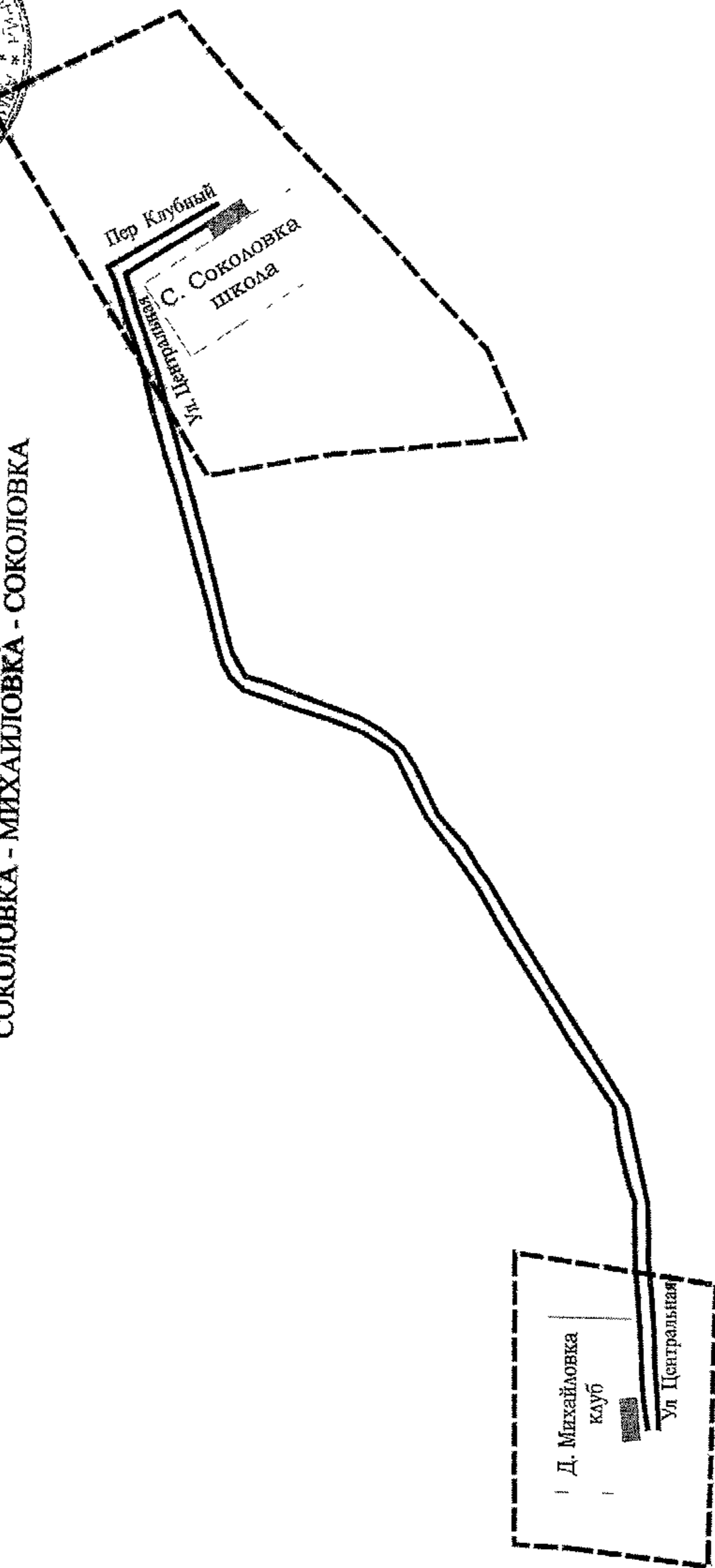


СХЕМА АВТОБУСНОГО МАРШРУТА № 1
СОКОЛОВКА - МИХАЙЛОВКА - СОКОЛОВКА



Условные обозначения:

- Территория населенного пункта
- Место посадки и высадки детей

АКТ
замера протяженности маршрутов.

Комиссия в составе председателя: Козлова С.В. начальник отдела управления образования.
Членов: Атитановой Е.К. директор школы, Кравченко В.А. ответственный за ОБДД.,
Байкалов Н.А., заместитель директора по транспорту МКУ ХЭЦ «Забота-2».

Произвела замер меж остановочных расстояний и общей протяженности маршрута с учетом заезда и выезда из гаража _____

Путем контрольного замера на автомобиле марки ГАЗ-322121, Гос.номер Е 698МА.

Путевой лист №2643.

Водитель: Рикун Г.И.

Согласно показанию счетчика спидометра и по километровым столбам при их наличии.

Замер протяженности маршрутов МБОУ «Соколовская СШ»:

с. Соколовка – д. Михайловка – с. Соколовка (32 км. в оба конца маршрута) *2 рейса*

Председатель комиссии: _____ С.В.Козлова

Члены комиссии

_____ Е.К. Атитанова

_____ В.А. Кравченко

_____ Н.А. Байкалов

ХАРАКТЕРИСТИКА ДСЭ

Соколовка - Михайлов

№ 1/13

(название дороги, км)

Протяженность маршрута - 8 км

Ширина проезжей части дороги - 5 м

Тип покрытия - асфальт-бетонная

- участок: остановка (школа) - перекресток с ул. Центральная - шпалочное покрытие


- участок ул. Центральная до остановки в м. Михайлов (клуб) - 1,5 км - асфальтовое покрытие

Необходим ямочный ремонт, имеются выбоины.

10

СВЕДЕНИЯ О ТРАССЕ МАРШРУТА
Соколовка - Михайловка - Соколовка

Кем обслуживается дорога	Канский филиал №1
	ГП "КрайДЭО"
	Нижнеингашский участок
Наличие мостов (между какими пунктами или на каком километре) и их грузоподъемность	нет
Наличие железнодорожных переездов (между какими пунктами или на каком километре) и их вид (охраняемые, неохраняемые)	нет
На каких остановочных пунктах имеются съездные площадки	Соколовка (школа)
	Михайловка (клуб)
Наличие разворотных площадок на конечных пунктах	Соколовка (школа)
	Михайловка (клуб)



**Начало и окончание движения автобусов
на линии, интервалы движения по периодам дня (в мин.)
и дням недели (обычные, субботние, воскресные)**

Остановочные пункты		Расстояние (км)	Скорость движения по участкам (км/ч)	Рейсы			Расстояние (км)	Скорость движения по участкам (км/ч)	Рейсы	
				1	2				1	2
Соколовка (гараж)	прибытие					Соколовка (гараж)	прибытие			
	отправление	0		7ч45 мин			отправление	0		15ч 10 мин
Михайловка	прибытие	8км	45	8ч00 мин		Соколовка (школа)	прибытие	0,5 км	45	15ч 15 мин
	отправление			8ч 05 мин			отправление			15ч 20 мин
Соколовка (школа)	прибытие	8 км	45	8ч 20 мин		Михайловка	прибытие	8 км	45	15ч 30 мин
	отправление						отправление			15ч 35 мин
гараж	прибытие	0,5 км	45	8ч 25 мин		Соколовка (школа)	прибытие	8 км	45	15ч45 мин
	отправление						отправление			
	прибытие						прибытие			
	отправление						отправление			

Директор школы

Е.К. Атитанова

Ответственный за организацию подвоза
Дата составления паспорта 15.08.2017

В.А. Кравченко